

Verzeichnis der Anlagen und Festsetzungen (VdAF)

Inhalt	Seite
1. Allgemeine Festsetzungen	1
2. Abkürzungsverzeichnis / Darstellung der Abmessung	2 - 8

Verzeichnis der Anlagen und Festsetzungen

1. Verkehrsanlagen	9 - 15
2. Wasserbauliche Anlagen	-
3. Landschaftsgestaltende Anlagen	16 - 18
4. Bodenschützende Anlagen	19 - 23
5. Sonstige Anlagen	24 - 26

Allgemeine Festsetzungen

Das Verzeichnis enthält nur die planfestzustellenden Anlagen einschließlich der sie betreffenden Festsetzungen. Es besteht aus diesen allgemeinen Festsetzungen und den in Tabellenform zusammengestellten und auf die einzelnen Anlagen bezogenen besonderen Festsetzungen.

Öffentliche und gemeinschaftliche Anlagen, die unverändert erhalten bleiben, sind in diesem Verzeichnis nicht enthalten; sie werden nur soweit kartenmäßig nachgewiesen, wie es für das Verständnis des Planes nach § 41 erforderlich ist.

Fremdplanungen, die nicht an der flurbereinigungsrechtlichen Planfeststellung teilnehmen, sind in diesem Verzeichnis nicht enthalten; sie werden ebenfalls nur kartenmäßig nachgewiesen, wenn dies für das Verständnis des Planes nach § 41 erforderlich ist.

Hinsichtlich Lage und Linienführung der Anlagen gelten die Darstellungen in der Karte.

Hinsichtlich der Daten zu Bestand und Ausbau der Anlagen gelten die Angaben in diesem Verzeichnis.

Neu angelegte und veränderte Zufahrten und Zugänge zu Bundes-, Landes-, Kreis- und Gemeindestraßen sind nur in der Karte dargestellt, sonstige bestehende Zufahrten und Zugänge sind nur dann in der Karte dargestellt, wenn ihre Lage bekannt ist.

Soweit die Lage zum Zeitpunkt der Planung noch nicht eindeutig festgelegt werden kann, wird im Erläuterungsbericht auf betroffene Straßenbereiche gesondert eingegangen und die Anlegung neuer Zufahrten und Zugänge dem Grunde und Umfang nach beschrieben und festgelegt. Die endgültige Lage wird vor Baubeginn mit der Straßenbauverwaltung abgestimmt.

Vorhandene Bauwerke sind nur in der Karte dargestellt. Geplante Bauwerke sind in der Karte als gemeinschaftliche oder öffentliche Anlage dargestellt.

Im Verzeichnis sind die dazugehörigen Abmessungen angegeben. Die in Gewässern II. und III. Ordnung geplante Durchlassbauwerke für Straßen- und Wege sind im Verzeichnis bei den Verkehrsanlagen aufgeführt.

Bei Festsetzungen im Gewässerbau, die einer detaillierten Darstellung in Form von Längs- und Querprofilen bedürfen, wird im Verzeichnis auf etwaige Einzelentwürfe hingewiesen

Die Festlegung eines zukünftigen Unterhaltungspflichtigen und zukünftigen Eigentümers ist nicht Bestandteil der Planfeststellung und wird spätestens vor Beginn der Herstellung der jeweiligen Anlage geregelt.

2. Abkürzungsverzeichnis / Darstellungen der Abmessungen

2.1 Entwurfsnummer

(Spalte 1 VdAF)

Die Entwurfsnummer (E.Nr.) dient in der Karte zum Plan nach § 41 zur eindeutigen Identifizierung einer Anlage, die durch die Teilnehmergeinschaft oder einem anderen Maßnahmenträger im Flurbereinigungsverfahrensbereich hergestellt werden soll.

Die E.Nr. dient gleichzeitig als Ordnungsmerkmal für die weiteren Unterlagen zum Plan nach § 41 FlurbG; insbesondere (VdAF Verzeichnis der Anlagen und Festsetzungen), dem VdAE (Verzeichnis der Ausgleichs- und Ersatzmaßnahmen), sowie der Kostenberechnung.

a) Die **E.Nrn.** werden in folgende Bereiche getrennt dargestellt:

1 – 299	Verkehrsanlagen (davon sollen 1 – 99 für öffentliche Anlagen reserviert sein)
300 – 499	Gewässer
500 – 699	Landschaftsgestaltende Anlagen
700 – 799	Bodenverbessernde Maßnahmen
800 – 899	Dorferneuerung, soweit nicht 1 – 699
900 – 999	Sonstige Anlagen

b) Es werden

- **Bauwerke** gesondert mit E.Nrn. erfasst
- nur planfeststellungsrelevante Anlagen in der Karte mit einer E.Nr. versehen
- vorhandene Anlagen nur ausnahmsweise für den Fall mit einer E.Nr. versehen, dass z.B. in einer Variantendiskussion Bezug zu einem vorhandenen Weg hergestellt werden muss.

c) Sollen z.B. verschiedene Baumaßnahmen an einem Weg durchgeführt werden, wird diese Maßnahme in einzelne **Bauabschnitte** gegliedert. Jeder Bauabschnitt erhält eine gesonderte E.Nr. (z.B. 100.10, 100.20, 100.30, 100.40 usw.)

d) **Bauwerke** erhalten in diesen Bauabschnitten gesonderte E.Nrn.; d.h. die zweite Stelle nach dem Komma beziffert das Bauwerk. (z.B. im Bauabschnitt 100.10 gibt es die Bauwerke 100.11, 100.12, und 100.13.)

e) Hat das Bauwerk keinen Bezug zu einer direkten Maßnahme, erhält es die E.Nr. einer in der Nähe liegenden Maßnahme bzw. die E.Nr. einer im Bestand nachrichtlich dargestellten Anlage mit der entsprechenden Unternummer in der zweiten Stelle nach dem Komma.

2.2 Verkehrsanlagen

2.2.1 Schienenbahnen

(Spalte 2 VdAF)

DB	Deutsche Bahn
NE	Nicht bahneigene Eisenbahn (Privatbahnen)

2.2.2 Übergeordnete Straßen

(Spalte 2 VdAF)

A 250	Bundesautobahn mit Nr.
B 75	Bundesstraße mit Nr.
L 200	Landesstraße mit Nr.
K 226	Kreisstraße mit Nr.

2.2.3 Ländliche Straßen

(Spalte 2 VdAF)

G	Gemeindestraße
---	----------------

2.2.4 Ländliche Wege

(Spalte 2 VdAF)

V	Verbindungsweg
---	----------------

Feldwege:

WW	Wirtschaftsweg
WW/Wald	Weg, der auch der Erschließung und der Bewirtschaftung von Waldflächen dient, erhält den Zusatz = /Wald
GW	Grünweg

Waldwege:

FW	Fahrweg
RW	Rückeweg

2.2.5 Sonstige Wege

(Spalte 2 VdAF)

Ra	Radweg
Fu	Fußweg
Re	Reitweg
Wa	Wanderweg

2.2.6 Befestigungsart

(Spalte 6 VdAF)

Gemäß Richtlinien für den ländlichen Wegebau (RLW 1999),
Heft 137/1999)

SB	Schwere Befestigung (Standardbauweisen nach RLW, Bild 8.2, Spalten 1 – 3)
MSB	Mittelschwere Befestigung (Standardbauweisen nach RLW, Bild 8.2, Spalten 4 – 6)
LB	Leichte Befestigung (Standardbauweisen nach RLW, Bild 8.2, Spalten 7 – 9, Zeile 2)
EB	Einfachbefestigung (Standardbauweisen nach RLW, Bild 8.2, Spalten 7 – 9, Zeile 1)
UB	unbefestigt = Erdbau (Tz.: 9.1 RLW)

2.2.7 Bauweise

(Spalte 6 VdAF)

(B)	Betondecke
(Bit)	Bituminöse Decke
(DmB)	Decke mit Bindemittel (z.B. Tränkdecken)
(DoB)	Decke ohne Bindemittel
(HGD)	Hydraulisch gebundene Decken
(HGTD)	Hydraulisch gebundene Tragdeckschichten
(Nst)	Natursteinpflaster
(OD)	ohne Deckschicht, ohne Bindemittel
(PB)	Pflasterdecke in Betonstein
(PK)	Pflasterdecke in Klinker
(PN)	Pflasterdecke in Naturstein
(SpB)	Spurbahn in Beton
(SpPB)	Spurbahn in Betonsteinpflaster
(PBR)	Pflasterdecke in Rasenverbundsteinen
(PB+PBR+PB)	Pflasterdecke (Spuren in PB, Mittelstreifen in PBR)
(SpBR)	Spurbahn in Rasenverbundsteinen
(SpBit)	Spurbahn bituminös

2.3 Gewässer

(Spalte 2 VdAF)

I.0	Gewässer I. Ordnung
II.0	Gewässer II. Ordnung
III.0	Gewässer III. Ordnung
-	Gräben, die nicht Gewässer II. oder III. Ordnung sind

2.4 Art des Bauwerkes in Straßen, Wegen und Gewässern (Spalte 2 VdAF)

BB	Betonbrücke
Drs	Dränsammler
GD	Gewölbedurchlass
HB	Holzbrücke
MD	Maulprofil-Durchlass
PD	Plattendurchlass
R	Rückstauklappe
RaD	Rahmendurchlass
RD	Rohrdurchlass
RHB	Rückhaltebecken
RK	Regenwasserkanal
RL	Rohrleitung
Sa	Sohlabsturz
Sf	Sandfang

Ssch	Sohlschalen
StB	Stahlbrücke
Sü	Sohlübergang

2.5 Art der landschaftsgestaltenden Anlage (Spalte 2 VdAF)

Am	Ausgleichsmaßnahme
Em	Ersatzmaßnahme
Gm	Gestaltungsmaßnahme

2.6 Art der bodenverbessernden Anlage (Spalte 6 VdAF)

Dr	Dränung
Tk	Tiefkultur
Fk	Flachkultur

2.7 Maße und Zeichen (Spalten 3 und 5 VdAF)

2.7.1 Straßen und Wege

RQ	Regelquerschnitt
K	Kronenbreite
F	Fahrbahnbreite
WS	Wegeseitengraben

2.7.2 Gewässer einschl. Bauwerke

RP	Regelprofil
NP	naturnahes Profil
N	Böschungsneigung (1 : n)
S	Sohlbreite (m)
BK	Brückenklasse
I	Inhalt (Speichervolumen) m ³
DN	Nennweite (mm)
B	Lichte Weite (m)
H	Lichte Höhe (m)

2.7.3 Maße

m	Meter
m ²	Quadratmeter
m ³	Kubikmeter
ha	Hektar
St	Stück

2.7.4 Sonstige Angaben

E.Nr.	Entwurfsnummer
Plafe	Planfeststellung
Plagen	Plangenehmigung
F-Plan	Flächennutzungsplan
B-Plan	Bebauungsplan
TIw.	Teilweise
ur	unregelmäßig
sh.	siehe dort
uv	unverändert
Bw.-Nr.	Bauwerknummer in Planfeststellungen anderer Träger
DE	Dorferneuerungsplan
A	Aussiedlung

2.8 Für die Abmessungen der Anlagen gelten folgende Darstellungen

2.8.1 Straßen, Wege

Regelquerschnitt (Spalte 6 VdAF)
Kronenbreite (m) / Fahrbahnbefestigungsbreite (m) Wegeseitengraben (Anzahl)
RQ K / F / WS

Dabei bedeutet:

- WS = 0 kein Wegeseitengraben
- WS = 1 Wegeseitengraben einseitig
- WS = 2 Wegeseitengräben beidseitig

Beispiel: RQ 6,5 / 3,0 / 1

-
- Wegeseitengraben einseitig
 - Fahrbahnbefestigungsbreite = 3,0 m
 - Kronenbreite = 6,5 m

2.8.2 Gewässer

Die vorhandenen Abmessungen (Spalte 6 VdAF) der Gewässer ergeben sich aus folgender Schreibweise:

a. Regelprofil

(Spalte 6 VdAF)

Böschungsneigung (1 : n) Sohlbreite (m) Ausbautiefe (0 oder Dr)

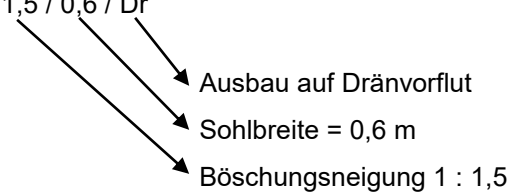
Dabei bedeutet:

Dr = Dräntiefe

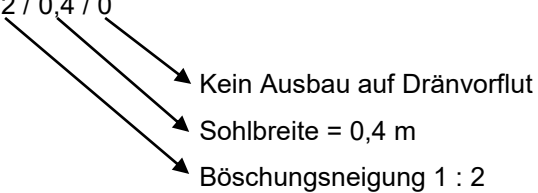
0 = keine Dräntiefe

RP n / s / Dr

Beispiel A: RP 1,5 / 0,6 / Dr



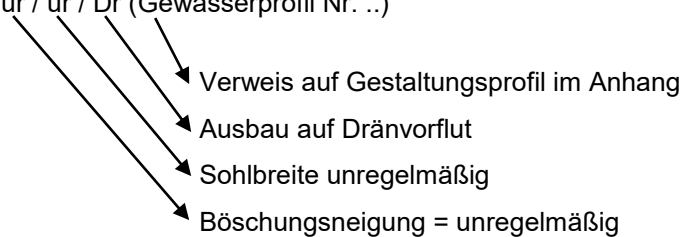
Beispiel B: RP 2 / 0,4 / 0



Beim Regelprofil gilt die Beschreibung für beide Gewässerböschungen

b. Naturnahes Profil (NP)

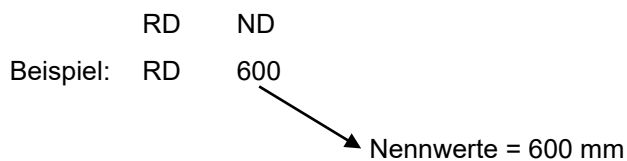
Beispiel A: NP ur / ur / Dr (Gewässerprofil Nr. ...)



2.8.3 Bauwerke

a. Rohrdurchlässe

Die Abmessungen ergeben sich aus dem Zusatz der Nennwerte (DN) in mm, so dass die allgemeine Beschreibung lautet:



b. Rahmendurchlass

Die Abmessungen der Rahmendurchlässe ergeben sich aus den Zusätzen b/h/BK, so dass die allgemeine Beschreibung lautet:

RaD b/h/BK

Beispiel: RaD 3,0 / 2,0 / 30

Brückenklasse = 30/30

lichte Höhe = 2,0 m

lichte Weite = 3,0 m

c. Maulprofildurchlässe

Die Abmessungen der Maulprofildurchlässe ergeben sich aus den Zusätzen b/h/BK, so dass die allgemeine Beschreibung lautet:

MD b/h/BK

Beispiel: MD 3,0 / 2,0 / 30

Brückenklasse = 30/30

Höhe = 2,0 m

Spannweite = 3,0 m

d. Brücken

Brücken erhalten neben der Art der Ausführung die Zusätze F/BK, so dass die allgemeine Beschreibung lautet:

BB F/BK

Beispiel: BB 5,0 / 60

Brückenklasse = 60/30

Fahrbahnbreite = 5,0 m

e. Sohlabstürze, Sohlübergänge

Die Absturzhöhe bzw. Übergangshöhe ist in m angegeben: z.B.: Sa 0,80 bzw. Sü 0,80

2.8.4 Anpflanzungen

Regelanpflanzung

RA (B / R)

(Spalte 6 VdAF)

B = Breite in m

R = Anzahl der Pflanzenreihe

Beispiel: RA (10 / 5)

Anzahl der Pflanzenreihen = 5

Breite in m = 10

Verzeichnis der Anlagen und Festsetzungen

Name des Verfahrens: Arnum-Hemmingen

1 Straßen und Wege einschl. Bauwerke

E.Nr.	Art	Bestand Länge (m) Fläche (m ²)	Beschreibung	Ausbau Länge (m) Fläche (m ²)	Besondere Festsetzungen	Eingriff ?	EM AM (E. Nr.)	Ergänzende Hinweise Träger d. Vorh.	Bemerkungen
1	2	3	4	5	6	7	8	9	10
101	WW	1.140 m	RQ 5,0-8,0/3,0/0 (DoB)	1.140 m	RQ uv/3,0/0 MSB (DoB)	nein		TG	Weg etwas vom Graben abrücken; Feldhamsterkontrolle 2 x ca. Mitte April und Mitte Mai, Nachkontrolle ab Juni unmittelbar vor Beginn der Baumaßnahme, evtl. vorgezogener Ausgleich erforderlich
102.10	WW	625 m ²	Acker (25 x 25 m)	625 m ²	Wendeplatz MSB (DoB)	ja	512 524 anteilig, 528 anteilig (CEF- Maßnahme)	TG	Ausführung der Baumaßnahmen nicht von April bis Juli; Feldhamsterkontrolle 2 x ca. Mitte April und Mitte Mai, Nachkontrolle ab Juni unmittelbar vor Beginn der Baumaßnahme, evtl. vorgezogener Ausgleich erforderlich
102.20	WW	560 m	RQ 8,5-11,0/3,0-3,5/0 (DoB)	560 m	RQ uv/3,0/0 MSB (DoB)	nein		TG	Feldhamsterkontrolle 2 x ca. Mitte April und Mitte Mai, Nachkontrolle ab Juni unmittelbar vor Beginn der Baumaßnahme, evtl. vorgezogener Ausgleich erforderlich
102.30	WW	1.440 m	RQ 6,0-10,5/3,0-3,5/0 (DoB)	1.440 m	RQ uv/3,0/0 MSB (DoB)	nein		TG	Feldhamsterkontrolle 2 x ca. Mitte April und Mitte Mai, Nachkontrolle ab Juni unmittelbar vor Beginn der Baumaßnahme, evtl. vorgezogener Ausgleich erforderlich
103	nicht	vergeben							
104	Fu	410 m	Acker	410 m	RQ 4,0/0/0 (UB)	nein		TG	

Verzeichnis der Anlagen und Festsetzungen

Name des Verfahrens: Arnum-Hemmingen

1 Straßen und Wege einschl. Bauwerke

E.Nr.	Art	Bestand Länge (m) Fläche (m²)	Beschreibung	Ausbau Länge (m) Fläche (m²)	Besondere Festsetzungen	Eingriff ?	EM AM (E. Nr.)	Ergänzende Hinweise Träger d. Vorh.	Bemerkungen
1	2	3	4	5	6	7	8	9	10
105	WW	260 m	RQ 11,0-13,5/3,0/0 (DoB)	260 m	RQ uv/3,0/0 MSB (Bit)	ja	709-10, 524 anteilig, 523 anteilig	TG	Feldhamsterkontrolle 2 x ca. Mitte April und Mitte Mai, Nachkontrolle ab Juni unmittelbar vor Beginn der Baumaßnahme, evtl. vorgezogener Ausgleich erforderlich
106.10	WW	30 m	Acker	30 m	RQ 6,0/3,0/0 MSB (DoB)	ja	709-10 anteilig, 505 anteilig, 528 anteilig (CEF- Maßnahme)	TG	Ausführung der Baumaßnahmen nicht von April bis Juli; Feldhamsterkontrolle 2 x ca. Mitte April und Mitte Mai, Nachkontrolle ab Juni unmittelbar vor Beginn der Baumaßnahme, evtl. vorgezogener Ausgleich erforderlich
106.11	RD	10 m	Graben	10 m	RD 1000	nein		TG	Feldhamsterkontrolle 2 x ca. Mitte April und Mitte Mai, Nachkontrolle ab Juni unmittelbar vor Beginn der Baumaßnahme, evtl. vorgezogener Ausgleich erforderlich
106.12	RD	10 m	Graben	10 m	RD 1000	nein		TG	Feldhamsterkontrolle 2 x ca. Mitte April und Mitte Mai, Nachkontrolle ab Juni unmittelbar vor Beginn der Baumaßnahme, evtl. vorgezogener Ausgleich erforderlich E.Nr. entfällt
106.20	WW	520 m	RQ 5,5-10,0/3,0/0-1 (DoB)	520 m	RQ uv/3,0/uv MSB (DoB)	nein		SBV	Ausführung der Baumaßnahmen nicht von April bis Juli; Feldhamsterkontrolle 2 x ca. Mitte April und Mitte Mai, Nachkontrolle ab Juni unmittelbar vor Beginn der Baumaßnahme, evtl. vorgezogener Ausgleich erforderlich E.Nr. entfällt, dafür 106.40 und 106.50

Verzeichnis der Anlagen und Festsetzungen

Name des Verfahrens: Arnum-Hemmingen

1 Straßen und Wege einschl. Bauwerke

E.Nr.	Art	Bestand Länge (m) Fläche (m ²)	Beschreibung	Ausbau Länge (m) Fläche (m ²)	Besondere Festsetzungen	Eingriff ?	EM AM (E. Nr.)	Ergänzende Hinweise Träger d. Vorh.	Bemerkungen
1	2	3	4	5	6	7	8	9	10
106.30	WW	170 m	RQ 5,0/0/0 Grasweg mit zusätzlich 4,5 m breiter Feldhecke	170 m	RQ uv/3,0/uv MSB (DoB)	ja	514 anteilig (CEF-Maß- nahme), 522 anteilig (CEF-Maß- nahme)	SBV	Ausführung der Baumaßnahmen nicht von April bis Juli; Feldhamsterkontrolle 2 x ca. Mitte April und Mitte Mai, Nachkontrolle ab Juni unmittelbar vor Beginn der Baumaßnahme, evtl. vorgezogener Ausgleich erforderlich
106.40	WW	315 m	RQ 5,5-10,0/3,0/0-1 (DoB)	315 m	RQ uv/3,0/uv MSB (DoB)	nein		SBV	Feldhamsterkontrolle 2 x ca. Mitte April und Mitte Mai, Nachkontrolle ab Juni unmittelbar vor Beginn der Baumaßnahme,
106.50	WW	205 m	Acker	205 m	RQ 6,0/3,0/1 MSB (DoB)	ja	522 anteilig (CEF- Maßnahme), 525 anteilig	SBV	Ausführung der Baumaßnahmen nicht von April bis Juli; Feldhamsterkontrolle 2 x ca. Mitte April und Mitte Mai, Nachkontrolle ab Juni unmittelbar vor Beginn der Baumaßnahme, evtl. vorgezogener Ausgleich erforderlich.
107.10	WW	410 m	RQ 7,5-11,0/3,0/1 (DoB)	410 m	RQ uv/3,0/uv MSB (DoB)	nein		TG	Feldhamsterkontrolle 2 x ca. Mitte April und Mitte Mai, Nachkontrolle ab Juni unmittelbar vor Beginn der Baumaßnahme, evtl. vorgezogener Ausgleich erforderlich
107.20	WW	625 m ²	Acker (25 x 25 m)	625 m ²	Wendeplatz MSB (DoB)	ja	706 , 522 anteilig (CEF-Maß- nahme), 525 anteilig	SBV	Ausführung der Baumaßnahmen nicht von April bis Juli; Feldhamsterkontrolle 2 x ca. Mitte April und Mitte Mai, Nachkontrolle ab Juni unmittelbar vor Beginn der Baumaßnahme, evtl. vorgezogener Ausgleich erforderlich

Verzeichnis der Anlagen und Festsetzungen

Name des Verfahrens: Arnum-Hemmingen

1 Straßen und Wege einschl. Bauwerke

E.Nr.	Art	Bestand Länge (m) Fläche (m ²)	Beschreibung	Ausbau Länge (m) Fläche (m ²)	Besondere Festsetzungen	Eingriff ?	EM AM (E. Nr.)	Ergänzende Hinweise Träger d. Vorh.	Bemerkungen
1	2	3	4	5	6	7	8	9	10
108	WW	320 m	Acker	320 m	RQ 6,0/3,0/0-MSB (DoB)	ja	504 anteilig; 522 anteilig (CEF-Maß- nahme)	SBV	Umsetzung der Maßnahme abhängig von der Neuzuteilung Ausführung der Baumaßnahmen nicht von April bis Juli; Feldhamsterkontrolle 2 x ca. Mitte April und Mitte Mai; Nachkontrolle ab Juni unmittelbar vor Beginn der Baumaßnahme, evtl. vorgezogener Ausgleich erforderlich E.Nr. entfällt
109	WW	340 m	Acker	340 m	RQ 6,0/3,0/0 MSB (Bit)	ja	507.10/.20, 709.20 anteilig, 521 anteilig (CEF-Maß- nahme), 505 anteilig	TG	Ausführung der Baumaßnahmen nicht von April bis Juli; Feldhamsterkontrolle 2 x ca. Mitte April und Mitte Mai; Nachkontrolle ab Juni unmittelbar vor Beginn der Baumaßnahme, evtl. vorgezogener Ausgleich erforderlich
110	WW	710 m	RQ 5,5/2,5-3,0/1 (Bit)	710 m	RQ 6,0/3,0/uv MSB (Bit)	ja	512 524 anteilig (CEF- Maßnahme)	TG	Verbreiterung der Bitu-Decke; Feldhamsterkontrolle 2 x ca. Mitte April und Mitte Mai; Nachkontrolle ab Juni unmittelbar vor Beginn der Baumaßnahme, evtl. vorgezogener Ausgleich erforderlich
111	WW	1.110 m	RQ 6,0-8,0/2,5/0-1 (Bit)	1.110 m	RQ uv/3,0/uv MSB (Bit)	ja	710, 521 anteilig	TG	Verbreiterung der Bitu-Decke; Feldhamsterkontrolle 2 x ca. Mitte April und Mitte Mai; Nachkontrolle ab Juni unmittelbar vor Beginn der Baumaßnahme, evtl. vorgezogener Ausgleich erforderlich

Verzeichnis der Anlagen und Festsetzungen

Name des Verfahrens: Arnum-Hemmingen

1 Straßen und Wege einschl. Bauwerke

E.Nr.	Art	Bestand Länge (m) Fläche (m ²)	Beschreibung	Ausbau Länge (m) Fläche (m ²)	Besondere Festsetzungen	Eingriff ?	EM AM (E. Nr.)	Ergänzende Hinweise Träger d. Vorh.	Bemerkungen
1	2	3	4	5	6	7	8	9	10
111.10	WW	58 m	RQ 6,0-8,0/2,5/0-1 (Bit)	58 m	RQ uv/3,0/uv MSB (Bit)	ja	522 anteilig	TG	Verbreiterung der Bitu-Decke; Feldhamsterkontrolle 2 x ca. Mitte April und Mitte Mai, Nachkontrolle ab Juni unmittelbar vor Beginn der Baumaßnahme, evtl. vorgezogener Ausgleich erforderlich
112	WW	120 m	RQ 6,0/3,0/0 (DoB)	120 m	RQ uv/3,0/0 MSB (DoB)	nein		TG	Feldhamsterkontrolle 2 x ca. Mitte April und Mitte Mai, Nachkontrolle ab Juni unmittelbar vor Beginn der Baumaßnahme, evtl. vorgezogener Ausgleich erforderlich
113	WW	720 m	Acker	720 m	RQ 6,0/3,0/0- MSB (DoB) (Ausbau-zuteilungsabhängig)	ja	512 anteilig (CEF- Maßnahme), 521 anteilig (CEF-Maß- nahme)	TG	Ausbau auf neuer Trasse außerhalb des Kronentraufbereichs, Ausführung der Baumaßnahmen nicht von April bis Juli; Feldhamsterkontrolle 2 x ca. Mitte April und Mitte Mai, Nachkontrolle ab Juni unmittelbar vor Beginn der Baumaßnahme, evtl. vorgezogener Ausgleich erforderlich E.Nr. entfällt
114	WW	130 m	Acker	130 m	RQ 6,0/3,0/0 MSB (DoB)	ja	707	SBV	Feldhamsterkontrolle 2 x ca. Mitte April und Mitte Mai, Nachkontrolle ab Juni unmittelbar vor Beginn der Baumaßnahme, evtl. vorgezogener Ausgleich erforderlich

Verzeichnis der Anlagen und Festsetzungen

Name des Verfahrens: Arnum-Hemmingen

1 Straßen und Wege einschl. Bauwerke

E.Nr.	Art	Bestand Länge (m) Fläche (m ²)	Beschreibung	Ausbau Länge (m) Fläche (m ²)	Besondere Festsetzungen	Eingriff ?	EM AM (E. Nr.)	Ergänzende Hinweise Träger d. Vorh.	Bemerkungen
1	2	3	4	5	6	7	8	9	10
115.10	WW	160 m	RQ 7,5-11,0/0/1 Grasweg	160 m	RQ uv/3,0/0 MSB (DoB)	ja	512 524 anteilig (CEF- Maßnahme), 521 Anteilig (CEF-Maß- nahme)	TG	Ausführung der Baumaßnahmen nicht von April bis Juli; Feldhamsterkontrolle 2 x ca. Mitte April und Mitte Mai, Nachkontrolle ab Juni unmittelbar vor Beginn der Baumaßnahme, evtl. vorgezogener Ausgleich erforderlich
115.20	WW	80 m	RQ 5,0/0/0 Grasweg/Acker	80 m	RQ 6,0/3,0/0 MSB (DoB)	ja	512 524 anteilig (CEF- Maßnahme)	TG	Feldhamsterkontrolle 2 x ca. Mitte April und Mitte Mai, Nachkontrolle ab Juni unmittelbar vor Beginn der Baumaßnahme, evtl. vorgezogener Ausgleich erforderlich
115.30	WW	625 m ²	Acker (25 x 25 m)	625 m ²	Wendeplatz MSB (DoB)	ja	512 524 anteilig (CEF- Maßnahme), 521 Anteilig (CEF- Maßnahme)	TG	Feldhamsterkontrolle 2 x ca. Mitte April und Mitte Mai, Nachkontrolle ab Juni unmittelbar vor Beginn der Baumaßnahme, evtl. vorgezogener Ausgleich erforderlich
116.10	WW	350 m	RQ 5,5-8,5/3,0-3,5/1 (DoB)	350 m	RQ 6,0-uv/3,0/0 MSB (DoB)	ja	512 524 anteilig (CEF- Maßnahme)	TG	Feldhamsterkontrolle 2 x ca. Mitte April und Mitte Mai, Nachkontrolle ab Juni unmittelbar vor Beginn der Baumaßnahme, evtl. vorgezogener Ausgleich erforderlich
116.20	WW	625 m ²	Acker (25 x 25 m)	625 m ²	Wendeplatz MSB (DoB)	ja	512, 524 anteilig (CEF- Maßnahme), 521 Anteilig (CEF-Maß- nahme)	TG	Feldhamsterkontrolle 2 x ca. Mitte April und Mitte Mai, Nachkontrolle ab Juni unmittelbar vor Beginn der Baumaßnahme, evtl. vorgezogener Ausgleich erforderlich

Verzeichnis der Anlagen und Festsetzungen

Name des Verfahrens: Arnum-Hemmingen

1 Straßen und Wege einschl. Bauwerke

E.Nr.	Art	Bestand Länge (m) Fläche (m ²)	Beschreibung	Ausbau Länge (m) Fläche (m ²)	Besondere Festsetzungen	Eingriff ?	EM AM (E. Nr.)	Ergänzende Hinweise Träger d. Vorh.	Bemerkungen
1	2	3	4	5	6	7	8	9	10
117	nicht	vergeben							
118.10	WW	290 m	Acker	290 m	RQ 6,0/3,0/0-MSB (DoB)	ja	511-anteilig (CEF- Maßnahme); 522-anteilig (CEF-Maß- nahme)	SBV	Feldhamsterkontrolle 2 x ca. Mitte April und Mitte Mai, Nachkontrolle ab Juni unmittelbar vor Beginn der Baumaßnahme, evtl. vorgezogener Ausgleich erforderlich E.Nr. entfällt
118.20	WW	400 m	Acker	400 m	RQ 6,0/3,0/0-MSB (DoB)	ja	514-anteilig (CEF- Maßnahme); 522-anteilig (CEF-Maß- nahme)	SBV	Lage-zuteilungsabhängig; Ausführung der Baumaßnahmen nicht von April bis Juli; Feldhamsterkontrolle 2 x ca. Mitte April und Mitte Mai; Nachkontrolle ab Juni unmittelbar vor Beginn der Baumaßnahme, evtl. vorgezogener Ausgleich erforderlich E.Nr. entfällt
118.30	WW	250 m	RQ 6,0/0/0 (Grasweg)	250 m	RQ 6,0/3,0/0 MSB (DoB)	ja	511-anteilig (CEF-Maßn ahme), 527 anteilig (CEF- Maßnahme)	SBV	Feldhamsterkontrolle 2 x ca. Mitte April und Mitte Mai, Nachkontrolle ab Juni unmittelbar vor Beginn der Baumaßnahme, evtl. vorgezogener Ausgleich erforderlich
118.40	WW	290 m	Acker	290 m	RQ 6,0/3,0/1 MSB (DoB)	ja	525-anteilig, 522-anteilig (CEF- Maßnahme)	SBV	Feldhamsterkontrolle 2 x ca. Mitte April und Mitte Mai, Nachkontrolle ab Juni unmittelbar vor Beginn der Baumaßnahme, evtl. vorgezogener Ausgleich erforderlich

Verzeichnis der Anlagen und Festsetzungen

Name des Verfahrens: Arnum-Hemmingen

1 Straßen und Wege einschl. Bauwerke

E.Nr.	Art	Bestand Länge (m) Fläche (m ²)	Beschreibung	Ausbau Länge (m) Fläche (m ²)	Besondere Festsetzungen	Eingriff ?	EM AM (E. Nr.)	Ergänzende Hinweise Träger d. Vorh.	Bemerkungen
1	2	3	4	5	6	7	8	9	10
118.50	WW	123 m	RQ 6,0/0/0 (Grasweg)	123 m	RQ 6,0/3,0/0 MSB (DoB)	ja	504 anteilig, 527 anteilig (CEF- Maßnahme)	SBV	Feldhamsterkontrolle 2 x ca. Mitte April und Mitte Mai, Nachkontrolle ab Juni unmittelbar vor Beginn der Baumaßnahme, evtl. vorgezogener Ausgleich erforderlich
119	nicht	vergeben							
120	WW	160 m	RQ 5,0-6,0/3,2-3,5/0 (DmB)	160 m	RQ 6,0/3,5/uv MSB (Bit)	ja	514 anteilig (CEF- Maßnahme)	SBV	Feldhamsterkontrolle 2 x ca. Mitte April und Mitte Mai, Nachkontrolle ab Juni unmittelbar vor Beginn der Baumaßnahme, evtl. vorgezogener Ausgleich erforderlich
120.01	RD		Straßenseitengraben	10 m	RD 800	nein		SBV	Feldhamsterkontrolle 2 x ca. Mitte April und Mitte Mai, Nachkontrolle ab Juni unmittelbar vor Beginn der Baumaßnahme, evtl. vorgezogener Ausgleich erforderlich
121.10	WW	108 m	RQ 5,0/0/1 (Grasweg)	108 m	RQ 6,0/3,0/1 MSB (DoB)	ja	521 anteilig, 528 Anteilig (CEF- Maßnahme)	TG	Feldhamsterkontrolle 2 x ca. Mitte April und Mitte Mai, Nachkontrolle ab Juni unmittelbar vor Beginn der Baumaßnahme, evtl. vorgezogener Ausgleich erforderlich
121.11	RD	10 m	Graben	10 m	RD 1000	nein		TG	
121.20	WW	140 m	Acker	140 m	RQ 6,0/3,0/1 MSB (DoB)	ja	526 anteilig, 528 anteilig (CEF- Maßnahme)	TG	Feldhamsterkontrolle 2 x ca. Mitte April und Mitte Mai, Nachkontrolle ab Juni unmittelbar vor Beginn der Baumaßnahme, evtl. vorgezogener Ausgleich erforderlich

Verzeichnis der Anlagen und Festsetzungen

Name des Verfahrens: Arnum-Hemmingen

1 Straßen und Wege einschl. Bauwerke

E.Nr.	Art	Bestand Länge (m) Fläche (m²)	Beschreibung	Ausbau Länge (m) Fläche (m²)	Besondere Festsetzungen	Eingriff ?	EM AM (E. Nr.)	Ergänzende Hinweise Träger d. Vorh.	Bemerkungen
1	2	3	4	5	6	7	8	9	10
121.21	RD	10 m	Graben	10 m	RD 1000	nein		TG	Feldhamsterkontrolle 2 x ca. Mitte April und Mitte Mai, Nachkontrolle ab Juni unmittelbar vor Beginn der Baumaßnahme, evtl. vorgezogener Ausgleich erforderlich
121.30	WW	625 m²	Acker (25 x 25 m)	625 m²	Wendeplatz MSB (DoB)	ja	526 anteilig, 528 anteilig (CEF- Maßnahme)	TG	Feldhamsterkontrolle 2 x ca. Mitte April und Mitte Mai, Nachkontrolle ab Juni unmittelbar vor Beginn der Baumaßnahme, evtl. vorgezogener Ausgleich erforderlich
122	WW	720 m	RQ 9,0/3,0/0 (Bit)	720 m	RQ uv/3,0/0 MSB (Bit)	nein		TG	Feldhamsterkontrolle 2 x ca. Mitte April und Mitte Mai, Nachkontrolle ab Juni unmittelbar vor Beginn der Baumaßnahme, evtl. vorgezogener Ausgleich erforderlich
123.10	WW	165 m	Acker	165 m	RQ 6,0/3,0/0 MSB (DoB)	ja	514 anteilig, 522 anteilig (CEF- Maßnahme)	SBV	Feldhamsterkontrolle 2 x ca. Mitte April und Mitte Mai, Nachkontrolle ab Juni unmittelbar vor Beginn der Baumaßnahme, evtl. vorgezogener Ausgleich erforderlich
123.20	WW	42 m	Acker	42 m	RQ 6,0/3,0/0 MSB (DoB)	ja	511 anteilig, 522 anteilig (CEF- Maßnahme)	SBV	Feldhamsterkontrolle 2 x ca. Mitte April und Mitte Mai, Nachkontrolle ab Juni unmittelbar vor Beginn der Baumaßnahme, evtl. vorgezogener Ausgleich erforderlich
124	WW	190 m	Acker	190 m	RQ 6,0/3,0/0 MSB (DoB)	ja	506 anteilig, 522 anteilig (CEF- Maßnahme)	SBV	Feldhamsterkontrolle 2 x ca. Mitte April und Mitte Mai, Nachkontrolle ab Juni unmittelbar vor Beginn der Baumaßnahme, evtl. vorgezogener Ausgleich erforderlich

Verzeichnis der Anlagen und Festsetzungen

Name des Verfahrens: Arnum-Hemmingen

3 Landschaftsgestaltende Anlagen

E.Nr.	Art	Bestand Länge (m) Fläche (m ²)	Beschreibung	Ausbau Länge (m) Fläche (m ²)	Besondere Festsetzungen	Eingriff ?	EM AM (E. Nr.)	Ergänzende Hinweise Träger d. Vorh.	Bemerkungen
1	2	3	4	5	6	7	8	9	10
500	Am	850 m 4.760 m ²	Acker	850 m 4.760 m ²	Gewässerrandstreifen, 5,60 m breit	-		SBV	s. Eingriffsmaßnahme E. Nr. 902 (anteilig), 913 (anteilig)
501	Am	550 m 2.750 m ²	Acker	550 m 2.750 m ²	Gewässerrandstreifen, 5,00 m breit	-		SBV	s. Eingriffsmaßnahme E. Nr. 902 (anteilig)
502	nicht	vergeben							
503	nicht	vergeben							
504	Am	570 m 2.850 m ²	Acker	570 m 2.850 m ²	Gewässerrandstreifen, 5,00 m breit	-		SBV	s. Eingriffsmaßnahme E. Nr. 108 , 901.10 (anteilig), 902 (anteilig), 118,50 (anteilig) , 901.20 (anteilig) ,
505	Am	180 m 900 m ²	Acker	180 m 900 m ²	Gewässerrandstreifen, 5,00 m breit	-		TG	s. Eingriffsmaßnahme E. Nr. 705, 912 (anteilig), 106.10 (anteilig) , 109 (anteilig) , 701 (anteilig) ,
506	Am	400 m 2.240 m ²	Acker	400 m 2.240 m ²	Gewässerrandstreifen mit Gehölzpflanzung, 5,60 m breit	-		SBV	s. Eingriffsmaßnahme E. Nr. 704 (anteilig), 707, 717, 901.10 (anteilig), 124 (anteilig)
507.10	Am	513 m ²	Radweg RQ 2,25/1,77/0 (Beton)	513 m ²	Entsiegelung der alten Radwegefläche, Entwicklung von Gras- und Staudenflur	-		TG	s. Eingriffsmaßnahme E. Nr. 109 (anteilig)
507.20	Am	560 m ²	Acker	560 m ²	Entwicklung von Gras- und Staudenflur	-		TG	s. Eingriffsmaßnahme E. Nr. 109 (anteilig)
508	nicht	vergeben							
509	nicht	vergeben							

Verzeichnis der Anlagen und Festsetzungen

Name des Verfahrens: Arnum-Hemmingen

3 Landschaftsgestaltende Anlagen

E.Nr.	Art	Bestand Länge (m) Fläche (m ²)	Beschreibung	Ausbau Länge (m) Fläche (m ²)	Besondere Festsetzungen	Eingriff ?	EM AM (E. Nr.)	Ergänzende Hinweise Träger d. Vorh.	Bemerkungen
1	2	3	4	5	6	7	8	9	10
510	Am	275 m (3.500 m ²)	Acker	275 m (3.500 m ²)	Saumstreifen, 12,75 m breit, mit Gehölzgruppen und Bäumen	-		SBV	s. Eingriffsmaßnahme E. Nr. 714
511	Am	140 166 m (3.330 m ²)	Acker	140 166 m (3.330 m ²)	Saumstreifen, 23,80 20,00 m breit	-		SBV	CEF-Maßnahme; s. Eingriffsmaßnahme E. Nr. 118.10 , 118.30 (anteilig), 123.20 (anteilig), 704 (anteilig), 902 (anteilig), 914.10, 713 (anteilig)
512	Am	590 m (10.207 m ²)	Acker	590 m (10.207 m ²)	Saumstreifen, 17,30 m breit (Lage zuteilungsabhängig, mind. 150 m seitlicher Abstand zum Wald)	-		TG	CEF-Maßnahme; s. Eingriffsmaßnahme E. Nr. 102.10 (anteilig), 110, 113 (anteilig), 115.10 (anteilig), 115.20, 115.30 (anteilig), 116.10, 116.20 (anteilig), 709.10 (anteilig), 709.20, 715, 716 E.Nr. entfällt, dafür E.Nr. 524
513	Am	1.610 m ²	Acker	1.610 m ²	Gewässerrandstreifen mit Bepflanzung der Dreiecksfläche mit Gehölzen	-		SBV	s. Eingriffsmaßnahme E. Nr. 906
514	Am	345 m (3.070 m ²)	Acker	345 m (3.070 m ²)	Saumstreifen, 8,90 m breit (Lage zuteilungsabhängig)	-		SBV	CEF-Maßnahme; s. Eingriffsmaßnahme E. Nr. 106.30, 118.20 , 120, 123.10 (anteilig), 704 (anteilig), 904.40 (anteilig), 914.20
515	nicht	vergeben							
516	Am	1.000 m ²	Acker	1.000 m ²	Bepflanzung mit Gehölzen	-		TG	s. Eingriffsmaßnahme E. Nr. 700.20, 701, 709.10 (anteilig) E.Nr. entfällt

Verzeichnis der Anlagen und Festsetzungen

Name des Verfahrens: Arnum-Hemmingen

3 Landschaftsgestaltende Anlagen

E.Nr.	Art	Bestand Länge (m) Fläche (m ²)	Beschreibung	Ausbau Länge (m) Fläche (m ²)	Besondere Festsetzungen	Eingriff ?	EM AM (E. Nr.)	Ergänzende Hinweise Träger d. Vorh.	Bemerkungen
1	2	3	4	5	6	7	8	9	10
517	nicht	vergeben							
518	nicht	vergeben							
519	Am	6.690 m ²	Acker	6.690 m ²	Bepflanzung mit Gehölzen	-		SBV	s. Eingriffsmaßnahme E. Nr. 901.10 (anteilig)
520	Am	380 m (3.230 m ²)	Acker	380 m (3.230 m ²)	Saumstreifen, 8,50 m breit (Lage zuteilungsabhängig)	-		TG	CEF-Maßnahme; s. Eingriffsmaßnahme E. Nr. 703 E.Nr. entfällt
521	Am	430 m (1.230 m ²)	Acker	430 m (1.230 m ²)	Saumstreifen, 2,87 m breit (Lage zuteilungsabhängig)	-		TG	CEF-Maßnahme; s. Eingriffsmaßnahme E. Nr. 109 anteilig, 113 (anteilig), 111 (anteilig), 115.10 (anteilig), 115.30 (anteilig), 116.20 (anteilig), 121.10 (anteilig), 912 (anteilig)
522	Am	430 m (1.019 m ²)	Acker	430 m (1.019 m ²)	Saumstreifen, 2,37 m breit (Lage zuteilungsabhängig)	-		SBV	CEF-Maßnahme; s. Eingriffsmaßnahme E. Nr. 106.30 anteilig, 106.50 (anteilig), 107.20 anteilig, 111.10 (anteilig), 118.40 (anteilig), 123.10 (anteilig), 123.20 (anteilig), 124 (anteilig), 902 (anteilig) 108 (anteilig), 118.10 (anteilig), 118.20 anteilig
523	Am	430 m (1.140 m ²)	Acker	430 m (1.140 m ²)	Saumstreifen, 2,65 m breit (Lage zuteilungsabhängig)	-		TG	CEF-Maßnahme; s. Eingriffsmaßnahme E. Nr. 708, 105 (anteilig)

Verzeichnis der Anlagen und Festsetzungen

Name des Verfahrens: Arnum-Hemmingen

3 Landschaftsgestaltende Anlagen

E.Nr.	Art	Bestand Länge (m) Fläche (m ²)	Beschreibung	Ausbau Länge (m) Fläche (m ²)	Besondere Festsetzungen	Eingriff ?	EM AM (E. Nr.)	Ergänzende Hinweise Träger d. Vorh.	Bemerkungen
1	2	3	4	5	6	7	8	9	10
524	Am	390 m (5.800 m ²)	Acker	390 m (5.800 m ²)	Saumstreifen, 15 m breit	-		TG	CEF-Maßnahme; s. Eingriffsmaßnahme E. Nr. 102.10 (anteilig), 105 (anteilig), 110, 115.10 (anteilig), 115.20, 115.30 (anteilig); 116.10, 116.20 (anteilig), 715, 716
525	Am	166 m (3.088 m ²)	Acker	166 m	Saumstreifen, 18,6 m breit			SBV	s. Eingriffsmaßnahme E. Nr. 106.50 (anteilig), 107.20 (anteilig), 118.40 (anteilig), 718 Im Zusammenhang mit E. Nr. 526
526	Am	166 m (1.465 m ²)	Acker	166 m	Saumstreifen, 8,8 breit			TG	s. Eingriffsmaßnahme E. Nr. 121.20 (anteilig), 121.30 (anteilig) Im Zusammenhang mit E. Nr. 525
527	Am	390 m ²	Acker	390 m ²	Maßnahmenkonzept			SBV	CEF-Maßnahme; s. Eingriffsmaßnahme E. Nr. 118.30 (anteilig), 118.50 (anteilig), 904.40 (anteilig) In Verbindung mit E. Nr. 528
528	Am	625 m ²	Acker	625 m ²	Maßnahmenkonzept			TG	CEF-Maßnahme; s. Eingriffsmaßnahme E. Nr. 102.10 (anteilig), 106.10 (anteilig), 121.10 (anteilig), 121.20 (anteilig), 121.30 (anteilig) In Verbindung mit E. Nr. 528

Verzeichnis der Anlagen und Festsetzungen

Name des Verfahrens: Arnum-Hemmingen

4 Bodenschützende Anlagen

E.Nr.	Art	Bestand Länge (m) Fläche (m ²)	Beschreibung	Ausbau Länge (m) Fläche (m ²)	Besondere Festsetzungen	Eingriff ?	EM AM (E. Nr.)	Ergänzende Hinweise Träger d. Vorh.	Bemerkungen
1	2	3	4	5	6	7	8	9	10
700.10	WW	210 m	RQ 5,0/0/0 (Erd-/Grasweg)	210 m	Rekultivierung zur Ackernutzung	nein		TG	Umsetzung der Maßnahme abhängig von der Neuzuteilung Ausführung nicht von April bis Juli; Feldhamsterkontrolle 2 x ca. Mitte April und Mitte Mai, Nachkontrolle ab Juni unmittelbar vor Beginn der Baumaßnahme, evtl. vorgezogener Ausgleich erforderlich E.Nr. entfällt
700.20	WW	90 m	RQ 5,0/0/0-1 (Erd-/Grasweg), 1 Strauchweide	90 m	Rekultivierung zur Ackernutzung, Verfüllung des Grabens, Ersatz durch Dränleitung, Entfernung einer Strauchweide	ja	516-anteilig	TG	Umsetzung der Maßnahme abhängig von der Neuzuteilung; Gehölzrodung nur in der Zeit von Oktober bis Februar; Ausführung nicht von April bis Juli; Feldhamsterkontrolle 2 x ca. Mitte April und Mitte Mai, Nachkontrolle ab Juni unmittelbar vor Beginn der Baumaßnahme, evtl. vorgezogener Ausgleich erforderlich E.Nr. entfällt
701	WW	250 m	RQ 4,5-7,0/0/1 Grasweg, 2 Bäume	250 m	Rekultivierung zur Ackernutzung, Entfernung von zwei Bäumen	ja	516 505 (anteilig)	TG	Gehölzrodung nur in der Zeit von Oktober bis Februar, Ausführung nicht von April bis Juli; Feldhamsterkontrolle 2 x ca. Mitte April und Mitte Mai, Nachkontrolle ab Juni unmittelbar vor Beginn der Baumaßnahme, evtl. vorgezogener Ausgleich erforderlich

Verzeichnis der Anlagen und Festsetzungen

Name des Verfahrens: Arnum-Hemmingen

4 Bodenschützende Anlagen

E.Nr.	Art	Bestand Länge (m) Fläche (m ²)	Beschreibung	Ausbau Länge (m) Fläche (m ²)	Besondere Festsetzungen	Eingriff ?	EM AM (E. Nr.)	Ergänzende Hinweise Träger d. Vorh.	Bemerkungen
1	2	3	4	5	6	7	8	9	10
702	WW	140 m	RQ 4,0/0/0 (Grasweg)	140 m	Rekultivierung zur Ackernutzung	nein		TG	Ausführung der Baumaßnahmen nicht von April bis Juli; Feldhamsterkontrolle 2 x ca. Mitte April und Mitte Mai, Nachkontrolle ab Juni unmittelbar vor Beginn der Baumaßnahme, evtl. vorgezogener Ausgleich erforderlich
703	WW	540 m	RQ 6,0/0/0 (Erd-/ Grasweg)	540 m	Rekultivierung zur Ackernutzung	ja	520 anteilig (CEF- Maßnahme)	TG	Ausführung nicht von April bis Juli; Feldhamsterkontrolle 2 x ca. Mitte April und Mitte Mai, Nachkontrolle ab Juni unmittelbar vor Beginn der Baumaßnahme, evtl. vorgezogener Ausgleich erforderlich E.Nr. entfällt
704	WW	520 m	RQ 6,0-10,5/3,0/0 (Erd-/ Grasweg) mit Strauchhecke	520 m	Rekultivierung zur Ackernutzung, Entfernung der Strauchhecke	ja	506 (anteilig), 514 (anteilig) (CEF- Maßnahme), 511 (anteilig)	SBV	Gehölzrodung nur in der Zeit von Oktober bis Februar; Ausführung nicht von April bis Juli; Feldhamsterkontrolle 2 x ca. Mitte April und Mitte Mai, Nachkontrolle ab Juni unmittelbar vor Beginn der Baumaßnahme, evtl. vorgezogener Ausgleich erforderlich
705	III.O	220 m	RP 1,0/0,5/0 Graben (Breite 3,0 m)	220 m	Verfüllung und Rekultivierung zur Ackernutzung	ja	505 (anteilig)	TG	Ausführung nicht von April bis Juli; Feldhamsterkontrolle 2 x ca. Mitte April und Mitte Mai, Nachkontrolle ab Juni unmittelbar vor Beginn der Baumaßnahme, evtl. vorgezogener Ausgleich erforderlich

Verzeichnis der Anlagen und Festsetzungen

Name des Verfahrens: Arnum-Hemmingen

4 Bodenschützende Anlagen

E.Nr.	Art	Bestand Länge (m) Fläche (m ²)	Beschreibung	Ausbau Länge (m) Fläche (m ²)	Besondere Festsetzungen	Eingriff ?	EM AM (E. Nr.)	Ergänzende Hinweise Träger d. Vorh.	Bemerkungen
1	2	3	4	5	6	7	8	9	10
706	WW	200 m	RQ 5,0/3,0/0 (DoB)	200 m	Rekultivierung zur Ackernutzung	nein		SBV	Die Gehölzgruppe am Stromkasten bleibt bestehen Umsetzung der Maßnahme abhängig von der Neuzuteilung; Feldhamsterkontrolle 2 x ca. Mitte April und Mitte Mai, Nachkontrolle ab Juni unmittelbar vor Beginn der Baumaßnahme, evtl. vorgezogener Ausgleich erforderlich E.Nr. entfällt
707	WW	150 m	RQ 10,5/3,0/0 (DoB-Fahrspuren) mit Grasbewuchs und Strauchhecke auf der Südseite	150 m	Rekultivierung zur Ackernutzung, Entfernung einer Strauchhecke	ja	506 anteilig	SBV	Gehölzrodung nur in der Zeit von Oktober bis Februar, Ausführung nicht von April bis Juli; Feldhamsterkontrolle 2 x ca. Mitte April und Mitte Mai, Nachkontrolle ab Juni unmittelbar vor Beginn der Baumaßnahme, evtl. vorgezogener Ausgleich erforderlich
708	GW	380 m	Ruderalstreifen mit Geländeabsatz; Höhe ca. 1,0-1,5m, Breite ca. 2,5-3,0 m	380 m	Rekultivierung zur Ackernutzung	ja	523 (CEF-Maßnahme)	TG	Umsetzung der Maßnahme abhängig von der Neuzuteilung; Ausführung nicht von April bis Juli; Feldhamsterkontrolle 2 x ca. Mitte April und Mitte Mai, Nachkontrolle ab Juni unmittelbar vor Beginn der Baumaßnahme, evtl. vorgezogener Ausgleich erforderlich

Verzeichnis der Anlagen und Festsetzungen

Name des Verfahrens: Arnum-Hemmingen

4 Bodenschützende Anlagen

E.Nr.	Art	Bestand Länge (m) Fläche (m ²)	Beschreibung	Ausbau Länge (m) Fläche (m ²)	Besondere Festsetzungen	Eingriff ?	EM AM (E. Nr.)	Ergänzende Hinweise Träger d. Vorh.	Bemerkungen
1	2	3	4	5	6	7	8	9	10
709.10	WW	330 m	RQ 7,0-8,5/3,0/0 MSB (DoB); teilweise mit Strauchhecke	330 m	Rekultivierung zur Ackernutzung; Entfernung der Strauchhecke	ja	512-anteilig (CEF- Maßnahme); 516-anteilig	TG	Umsetzung der Maßnahme abhängig von der Neuzuteilung; Gehölzrodung nur in der Zeit von Oktober bis Februar, Ausführung nicht von April bis Juli; Feldhamsterkontrolle 2 x ca. Mitte April und Mitte Mai; Nachkontrolle ab Juni unmittelbar vor Beginn der Baumaßnahme, evtl. vorgezogener Ausgleich erforderlich E.Nr. entfällt
709.20	WW	130 m	RQ 7,5/2,5/0 (Beton)	130 m	Entsiegelung und Rekultivierung zu Acker	ja	512-anteilig (CEF- Maßnahme)	TG	Umsetzung der Maßnahme abhängig von der Neuzuteilung; Ausführung nicht von April bis Juli; Feldhamsterkontrolle 2 x ca. Mitte April und Mitte Mai, Nachkontrolle ab Juni unmittelbar vor Beginn der Baumaßnahme, evtl. vorgezogener Ausgleich erforderlich E.Nr. entfällt
710	WW	410 m	RQ 5,0-6,0/2,5-3,0/0 (DoB)	410 m	Rekultivierung zur Ackernutzung	nein		SBV	Ausführung nicht von April bis Juli; Feldhamsterkontrolle 2 x ca. Mitte April und Mitte Mai, Nachkontrolle ab Juni unmittelbar vor Beginn der Baumaßnahme, evtl. vorgezogener Ausgleich erforderlich
711	nicht	vergeben							
712	nicht	vergeben							

Verzeichnis der Anlagen und Festsetzungen

Name des Verfahrens: Arnum-Hemmingen

4 Bodenschützende Anlagen

E.Nr.	Art	Bestand Länge (m) Fläche (m ²)	Beschreibung	Ausbau Länge (m) Fläche (m ²)	Besondere Festsetzungen	Eingriff ?	EM AM (E. Nr.)	Ergänzende Hinweise Träger d. Vorh.	Bemerkungen
1	2	3	4	5	6	7	8	9	10
713	WW	410 m	RQ 6,0/0/0 (Grasweg)	410 m	Rekultivierung zur Ackernutzung	ja	511-anteilig (CEF- Maßnahme)	SBV	Ausführung nicht von April bis Juli; vorgezogener Ausgleich erforderlich; Feldhamsterkontrolle 2 x ca. Mitte April und Mitte Mai, Nachkontrolle ab Juni unmittelbar vor Beginn der Baumaßnahme, evtl. vorgezogener Ausgleich erforderlich E.Nr.713 entfällt, dafür E.Nr. 718
714	Am	3.500 m ²	Feldgehölz mit angrenzender Sukzessionsfläche	3.500 m ²	Rekultivierung zur Ackernutzung	ja	510	SBV	Gehölzrodung nur in der Zeit von Oktober bis Februar, Rekultivierung nicht von April bis Juli; Feldhamsterkontrolle 2 x ca. Mitte April und Mitte Mai, Nachkontrolle ab Juni unmittelbar vor Beginn der Baumaßnahme, evtl. vorgezogener Ausgleich erforderlich
715	WW	210 m	RQ 5,0/0/0 (Grasweg mit Schotterstreifen)	210 m	Rekultivierung zur Ackernutzung	ja	512-524 (anteilig) (CEF- Maßnahme)	TG	Rekultivierung nicht von April bis Juli; vorgezogener Ausgleich erforderlich; Feldhamsterkontrolle 2 x ca. Mitte April und Mitte Mai, Nachkontrolle ab Juni unmittelbar vor Beginn der Baumaßnahme, evtl. vorgezogener Ausgleich erforderlich
716	WW	220 m	RQ 4,0-5,0/0/0 (Grasweg)	220 m	Rekultivierung zur Ackernutzung	ja	512 524 (anteilig) (CEF- Maßnahme)	TG	Ausführung nicht von April bis Juli; vorgezogener Ausgleich erforderlich; Feldhamsterkontrolle 2 x ca. Mitte April und Mitte Mai, Nachkontrolle ab Juni unmittelbar vor Beginn der Baumaßnahme, evtl. vorgezogener Ausgleich erforderlich

Verzeichnis der Anlagen und Festsetzungen

Name des Verfahrens: Arnum-Hemmingen

4 Bodenschützende Anlagen

E.Nr.	Art	Bestand Länge (m) Fläche (m ²)	Beschreibung	Ausbau Länge (m) Fläche (m ²)	Besondere Festsetzungen	Eingriff ?	EM AM (E. Nr.)	Ergänzende Hinweise Träger d. Vorh.	Bemerkungen
1	2	3	4	5	6	7	8	9	10
717	III.O	100 m	Graben RP 1,0/0,3/0, Breite 4,0 m 1 Strauchweide	100 m	Verfüllung und Rekultivierung zur Ackernutzung, Verlegung einer Abfangdränung, Entfernung einer Strauchweide	ja	506 anteilig	SBV	Gehölzrodung nur in der Zeit von Oktober bis Februar; Ausführung nicht von April bis Juli; Feldhamsterkontrolle 2 x ca. Mitte April und Mitte Mai, Nachkontrolle ab Juni unmittelbar vor Beginn der Baumaßnahme, evtl. vorgezogener Ausgleich erforderlich
718	WW	163 m	RQ 6,0/0/0 (Grasweg)	163 m	Rekultivierung zur Ackernutzung	ja	525	SBV	Ausführung nicht von April bis Juli; Feldhamsterkontrolle 2 x ca. Mitte April und Mitte Mai, Nachkontrolle ab Juni unmittelbar vor Beginn der Baumaßnahme, evtl. vorgezogener Ausgleich erforderlich

Verzeichnis der Anlagen und Festsetzungen

Name des Verfahrens: Arnum-Hemmingen

5 Sonstige Anlagen

E.Nr.	Art	Bestand Länge (m) Fläche (m ²)	Beschreibung	Ausbau Länge (m) Fläche (m ²)	Besondere Festsetzungen	Eingriff ?	EM AM (E. Nr.)	Ergänzende Hinweise Träger d. Vorh.	Bemerkungen
1	2	3	4	5	6	7	8	9	10
900	Am	1,380 ha	<u>Maßnahme 14.5 A/E Plafe B3:</u> Aufforstung einer Ackerfläche	1,380 ha	<u>Änderung der Plafe B3:</u> Geringfügige Verlegung der Aufforstungsfläche innerhalb des Vernetzungskorridors zwischen den Waldflächen in Abhängigkeit von der Neuzuteilung	nein		SBV	
901.10	Am	8.750 m ²	<u>Maßnahme 20 A/E Plafe B3:</u> Sukzessionsfläche mit Gehölzen auf der Nordseite der Landwehr	8.750 m ²	<u>Änderung der Plafe B3:</u> Planung entfällt	ja	504 anteilig, 506 anteilig, 519, 901.20	SBV	Anteilige Verlegung in E.Nr. 901.20
901.20	Am	850 m ²	Acker	850 m ²	Sukzessionsfläche mit Gehölzen	nein		SBV	Anteiliger Ersatz für den Entfall E.Nr.901.10
902	Am	1,980 ha	<u>Maßnahme 15.3 A/E Plafe B3:</u> Gewässerrandstreifen 12 m breit auf der Nord- und Südseite der Arnum Landwehr	1,167 ha	<u>Änderung der Plafe B3:</u> Reduzierung der Gewässerrandstreifen- breiten auf 10 m auf der Südseite und 5 m auf der Nordseite der Arnum Landwehr	ja	500 anteilig , 501 (anteilig), 504 (anteilig), 511 (anteilig), 522 (anteilig)	SBV	
903	Am	625 m	<u>Maßnahme 14.2 A/E Plafe B3:</u> Aufwaldung	625 m	Verlagerung des nördlichen Teils der Aufwaldungsfläche an den nördlichen Rand des vorhandenen Gehölzes zwischen Waldrand und dem geplanten Weg E.Nr. 904 im Umfang des geplanten Wendeplatzes (Bestand: Acker)	nein		SBV	
904.10	WW	625 m ²	<u>Bauwerk Nr. 4.06 Plafe B3:</u> Wendeplatz in bituminöser Befestigung MSB (Bit)	625 m ²	<u>Änderung der Plafe B3:</u> Wendeplatz entfällt	nein		SBV	Verlegung in E.Nr. 904.30 904.50

Verzeichnis der Anlagen und Festsetzungen

Name des Verfahrens: Arnum-Hemmingen

5 Sonstige Anlagen

E.Nr.	Art	Bestand Länge (m) Fläche (m ²)	Beschreibung	Ausbau Länge (m) Fläche (m ²)	Besondere Festsetzungen	Eingriff ?	EM AM (E. Nr.)	Ergänzende Hinweise Träger d. Vorh.	Bemerkungen
1	2	3	4	5	6	7	8	9	10
904.20	WW	100 m	Acker	100 m	RQ 6,0/3,0/0 MSB (DoB)	ja	904.10	SBV	Feldhamsterkontrolle 2 x ca. Mitte April und Mitte Mai, Nachkontrolle ab Juni unmittelbar vor Beginn der Baumaßnahme, evtl. vorgezogener Ausgleich erforderlich E.Nr. entfällt, dafür E.Nr. 904.40
904.30	WW	625 m ²	Acker	625 m ²	Wendeplatz MSB (DoB)	ja	904.10	SBV	Feldhamsterkontrolle 2 x ca. Mitte April und Mitte Mai, Nachkontrolle ab Juni unmittelbar vor Beginn der Baumaßnahme, evtl. vorgezogener Ausgleich erforderlich E.Nr. entfällt, dafür E.Nr. 904.50
904.40	WW	60 m	RQ 6,0/0/0 (Erd-/ Grasweg)	60 m	RQ 6,0/3,0/0 MSB (DoB)	ja	514 (anteilig), 527 (anteilig) (CEF- Maßnahme)	SBV	Ausführung nicht von April bis Juli; evtl. vorgezogener Ausgleich erforderlich; Feldhamsterkontrolle 2 x ca. Mitte April und Mitte Mai, Nachkontrolle ab Juni unmittelbar vor Beginn der Baumaßnahme, evtl. vorgezogener Ausgleich erforderlich.
904.50	WW	625 m ²	Acker	625 m ²	Wendeplatz MSB (DoB) <u>Siehe Änderung der Plafe B3:</u> Wendeplatz entfällt	ja	Ausgleich über 904.10 erbracht	SBV	Ausführung nicht von April bis Juli; evtl. vorgezogener Ausgleich erforderlich; Feldhamsterkontrolle 2 x ca. Mitte April und Mitte Mai, Nachkontrolle ab Juni unmittelbar vor Beginn der Baumaßnahme, evtl. vorgezogener Ausgleich erforderlich
905.10	Am	1.110 m ²	<u>Bauwerk Nr. Plafe B3:</u> Rückhaltebecken RRB III mit Gehölzpflanzung 11.8 A östlich Devese	1.110 m ²	<u>Änderung der Plafe B3:</u> Rückhaltebecken entfällt	nein		SBV	Verlegung in E.Nr. 905.20

Verzeichnis der Anlagen und Festsetzungen

Name des Verfahrens: Arnum-Hemmingen

5 Sonstige Anlagen

E.Nr.	Art	Bestand Länge (m) Fläche (m ²)	Beschreibung	Ausbau Länge (m) Fläche (m ²)	Besondere Festsetzungen	Eingriff ?	EM AM (E. Nr.)	Ergänzende Hinweise Träger d. Vorh.	Bemerkungen
1	2	3	4	5	6	7	8	9	10
905.20	Am	1.610 m ²	<u>Maßnahme 11.6 A Plafe B3:</u> Gehölzanzpflanzung im Straßenohr	1.610 m ²	Rückhaltebecken RRB III mit Gehölzanzpflanzung 11.8 A	nein		SBV	Feldhamsterkontrolle 2 x ca. Mitte April und Mitte Mai, Nachkontrolle ab Juni unmittelbar vor Beginn der Baumaßnahme, evtl. vorgezogener Ausgleich erforderlich
906	Am	1.610 m ²	<u>Maßnahme 11.6 A Plafe B3:</u> Gehölzanzpflanzung im Ohr	1.610 m ²	<u>Änderung der Plafe B3:</u> Maßnahme entfällt (s. E.Nr. 905)	ja	513	SBV	Wegen der Verlegung des RRB III an diesen Ort. Ausgleich an anderer Stelle durch E.Nr. 513
907.10	Am	1.820 m ²	<u>Maßnahme 8.6 A Plafe B3:</u> Sukzessionsfläche westlich der B3	1.820 m ²	<u>Änderung der Plafe B3:</u> Maßnahme entfällt	nein		SBV	Verlegung in die E.Nr. 907.20
907.20	Am	1.820 m ²	Acker	1.820 m ²	Maßnahme 8.6 A aus Plafe B3: Sukzessionsfläche	nein		SBV	Ersatz für E.Nr. 907.10
908	WW	230 m 50 m 180 m	<u>Maßnahme 8.04 Plafe B3:</u> Wirtschaftsweg RQ 4,5/3,0/0—MSB (Bit) RQ 4,5/3,0/0—LB (DoB)	230 m 50 m 180 m	<u>Änderung der Plafe B3:</u> Wirtschaftsweg RQ 4,5/3,0/0—MSB (Bit) Schotterweg entfällt	nein		SBV	E.Nr. entfällt, dafür E.Nr. 914.10 und 914.20
909.10		1.400 m ²	Rückhaltebecken bei Bauwerks.Nr. HEM 11— nördlich der Unterführung Landwehergraben Plafe B3: Planfestgestellte Lage: Nordseite	1.400 m ²	<u>Änderung der Plafe B3:</u> Maßnahme entfällt	nein		SBV	Verlegung in die E.Nr. 909.20
909.20		1.400 m ²	Grünland	1.400 m ²	Rückhaltebecken aus E.Nr. 909.10: Lageänderung im Rahmen der Ausführungsplanung B3 neu, die durch diesen Plan genehmigt wird	nein		SBV	Feldhamsterkontrolle 2 x ca. Mitte April und Mitte Mai, Nachkontrolle ab Juni unmittelbar vor Beginn der Baumaßnahme, evtl. vorgezogener Ausgleich erforderlich.

Verzeichnis der Anlagen und Festsetzungen

Name des Verfahrens: Arnum-Hemmingen

5 Sonstige Anlagen

E.Nr.	Art	Bestand Länge (m) Fläche (m ²)	Beschreibung	Ausbau Länge (m) Fläche (m ²)	Besondere Festsetzungen	Eingriff ?	EM AM (E. Nr.)	Ergänzende Hinweise Träger d. Vorh.	Bemerkungen
1	2	3	4	5	6	7	8	9	10
910	K	582 m	K 225 Abschnitt Westerfeld-Devese <u>Plafe B3 neu:</u> Reduzierung von 5,5 m auf 4,5 m Fahrbahnbreite mit Erhalt des 1,80 m breiten abgesetzten Radweges	582 m	<u>Änderung der Plafe B3 neu:</u> Reduzierung von 5,5 m auf 5,0 m Fahrbahn- breite, Rückbau und Rekultivierung des 1,8 m breiten abgesetzten Radweges als Kompen- sationsmaßnahme	nein		SBV	Maßnahme ist hinsichtlich des Eingriffs und der Kompensation durch die Entsiegelung des Radweges ausgeglichen
911	WW	150 m ²	Acker	150 m ²	Wendeplatz	ja	907.20	SBV	Feldhamsterkontrolle 2 x ca. Mitte April und Mitte Mai, Nachkontrolle ab Juni unmittelbar vor Beginn der Baumaßnahme, evtl. vorgezogener Ausgleich erforderlich.
912	Ra	150 m	<u>Radweg Plafe B3:</u> RQ 3,0/2,0/0 (Bit)	150 m	<u>Änderung der Plafe B3 neu:</u> Wirtschaftsweg RQ 6,0/3,0/uv MSB (Bit)	ja	505 (anteilig), 521 (anteilig)	TG	Feldhamsterkontrolle 2 x ca. Mitte April und Mitte Mai, Nachkontrolle ab Juni unmittelbar vor Beginn der Baumaßnahme, evtl. vorgezogener Ausgleich erforderlich Kostenbeteiligung SBV
913	WW	170 m	RQ 6,0/3,0/0 (DoB)	170 m	RQ uv/3,0/uv MSB (Bit)	ja	500 anteilig	SBV	Feldhamsterkontrolle 2 x ca. Mitte April und Mitte Mai, Nachkontrolle ab Juni unmittelbar vor Beginn der Baumaßnahme, evtl. vorgezogener Ausgleich erforderlich Änderung im Rahmen der Ausführungsplanung B3 neu, die durch diesen Plan genehmigt wird
914.10	WW	625 m ²	Acker (25 x 25 m)	625 m ²	Wendeplatz MSB (Bit)	ja	511 (CEF- Maßnahme)	SBV	Feldhamsterkontrolle 2 x ca. Mitte April und Mitte Mai, Nachkontrolle ab Juni unmittelbar vor Beginn der Baumaßnahme, evtl. vorgezogener Ausgleich erforderlich

Verzeichnis der Anlagen und Festsetzungen

Name des Verfahrens: Arnum-Hemmingen

5 Sonstige Anlagen

E.Nr.	Art	Bestand Länge (m) Fläche (m ²)	Beschreibung	Ausbau Länge (m) Fläche (m ²)	Besondere Festsetzungen	Eingriff ?	EM AM (E. Nr.)	Ergänzende Hinweise Träger d. Vorh.	Bemerkungen
1	2	3	4	5	6	7	8	9	10
914.20	WW	50 m	Acker	50 m	RQ 6,0/3,0/0 MSB (Bit)	ja	514 (CEF- Maßnahme)	SBV	Feldhamsterkontrolle 2 x ca. Mitte April und Mitte Mai, Nachkontrolle ab Juni unmittelbar vor Beginn der Baumaßnahme, evtl. vorgezogener Ausgleich erforderlich